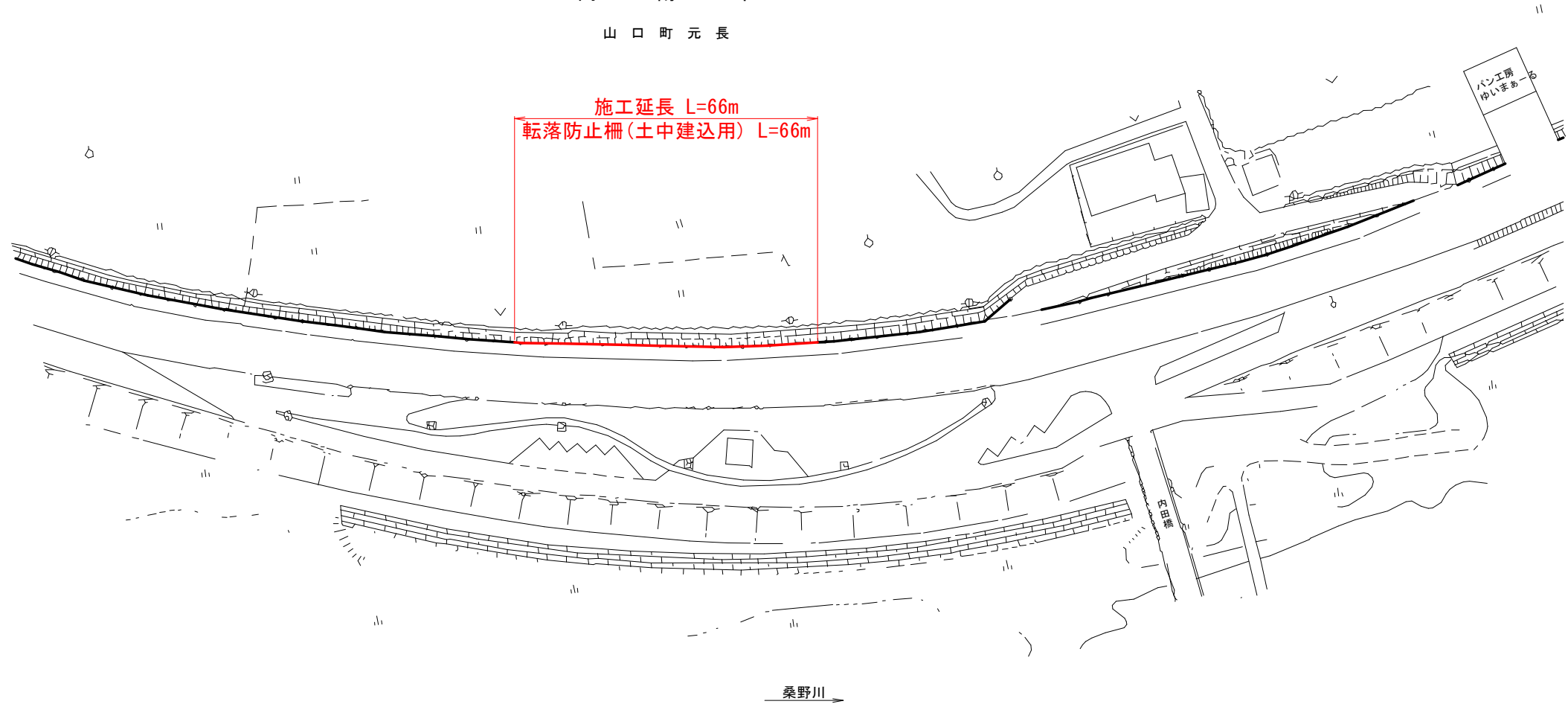
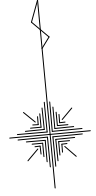


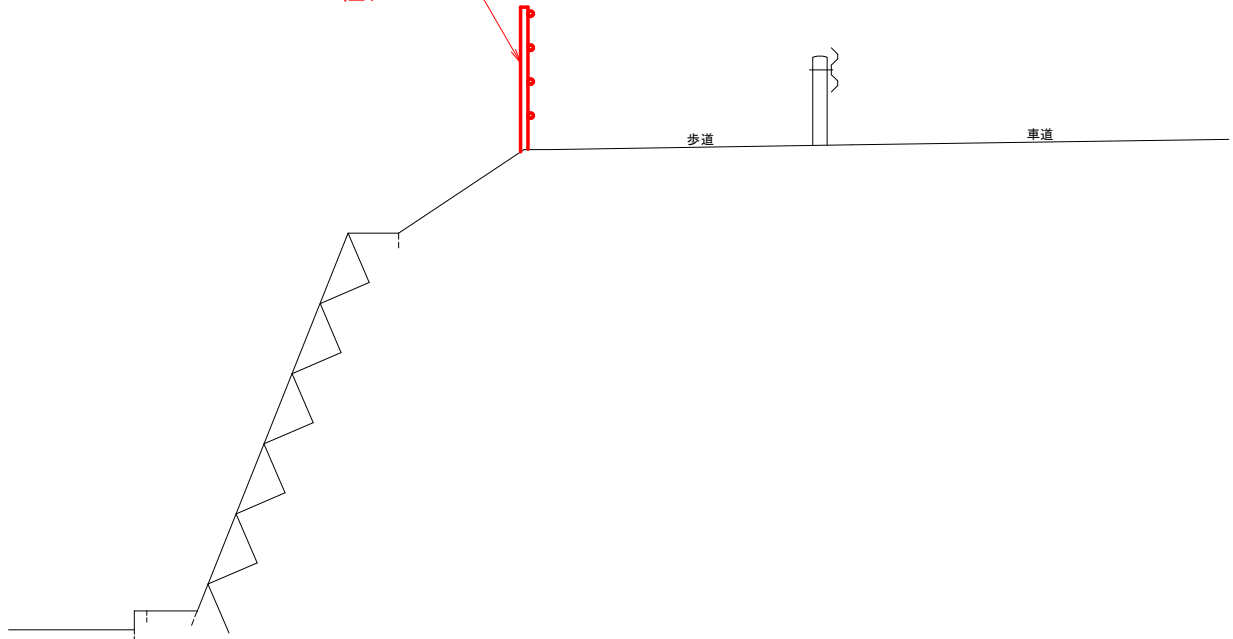
平面図  
S=1:500

阿 南 市  
山 口 町 元 長



標準断面図  
S=1:30

転落防止柵  
P種、H=1100



実施設計図面

工 事 名	R7阿土 国道195号 阿南・山口 道路施設修繕工事(2)		
路線名等	国道195号		
工事箇所	阿南市山口町元長(第2分割)		
図 面 名	平面図、標準断面図		
縮 尺	図 示	図面番号	1 / 1
会 社 名			
事業者名	徳島県南部総合県民局県土整備部<阿南>		